

«СОГЛАСОВАНО»
Начальник ОГИБДД УМВД России
по г. Магнитогорску
Подполковник полиции
А.В. Бабенков

19 июля

2017 г.

«УТВЕРЖДАЮ»
Директор
МОУ «СОЦ № 1» Ф.Д.Воронова
г. Магнитогорск
Тотфрахманова

2017г.

ПАСПОРТ

дорожной безопасности образовательного учреждения

Муниципального образовательного учреждения «Средняя

общеобразовательная школа № 51 им Ф.Д.Воронова»

города Магнитогорска

2017г.

Муниципальное общеобразовательное учреждение

«Средняя общеобразовательная школа № 51 имени Ф.Д. Воронова города

Магнитогорска

Тип ОУ образовательное учреждение

Юридический адрес ОУ: 455023, г. Магнитогорск, улица Калинина, дом 6

Фактический адрес ОУ: 455023, г. Магнитогорск, улица Калинина, дом 6

Руководители ОУ:

Директор Лотфрахманова Гульнара Мансуровна 89080643468; 224572
(фамилия, имя, отчество) (телефон)

Заместитель директора
по учебной работе Маляренко Надежда Дмитриевна 89026065074, 23-30-70
(фамилия, имя, отчество) (телефон)

Заместитель директора
по воспитательной работе Емельянова Ирина Валерьевна 89220133399
(фамилия, имя, отчество) (телефон)

Ответственные работники
муниципального органа
образования

ведущий специалист отдела организации
дополнительного образования Савелова Н.И.,
тел. 49 05 27
(должность) (фамилия, имя, отчество)

Ответственные от
Госавтоинспекции

начальник отделения пропаганды ОГИБДД
УМВД майор полиции Худякова Ж.М.,
тел. 29 80 68
(телефон)

Ответственные работники
за мероприятия по профилактике
детского травматизма

учитель ОБЖ, учитель физической культуры
Овинкина Ирина Ивановна 89097471178
(должность) (фамилия, имя, отчество) (телефон)

Руководитель или ответственный
работник дорожно-эксплуатационной
организации, осуществляющей
содержание УДС*

Начальник цеха по ремонту и строительству
дорог МБУ «ДСУ» г. Магнитогорска
Гаврилов Дмитрий Юрьевич, тел. 20-80-77

Руководитель или ответственный
работник дорожно-эксплуатационной
организации, осуществляющей
содержание ТСОДД*

Начальник участка технических средств
организации дорожного движения
МБУ «ДСУ» г. Магнитогорска
Фалалеев Алексей Геннадьевич, тел. 20-80-77

Количество учащихся 545

Наличие уголка по БДД имеется, (фойе первого этажа; рекреация 2 этажа
начальной школы).

(если имеется, указать место расположения)

Наличие класса по БДД класса по БДД нет.

(если имеется, указать место расположения)

Наличие автогородка (площадки) по БДД автогородка (площадки) имеется
(на спортивной площадке).

Наличие автобуса в ОУ нет

(при наличии автобуса)

Время занятий в ОУ:

1-ая смена: 8:30 – 15.05

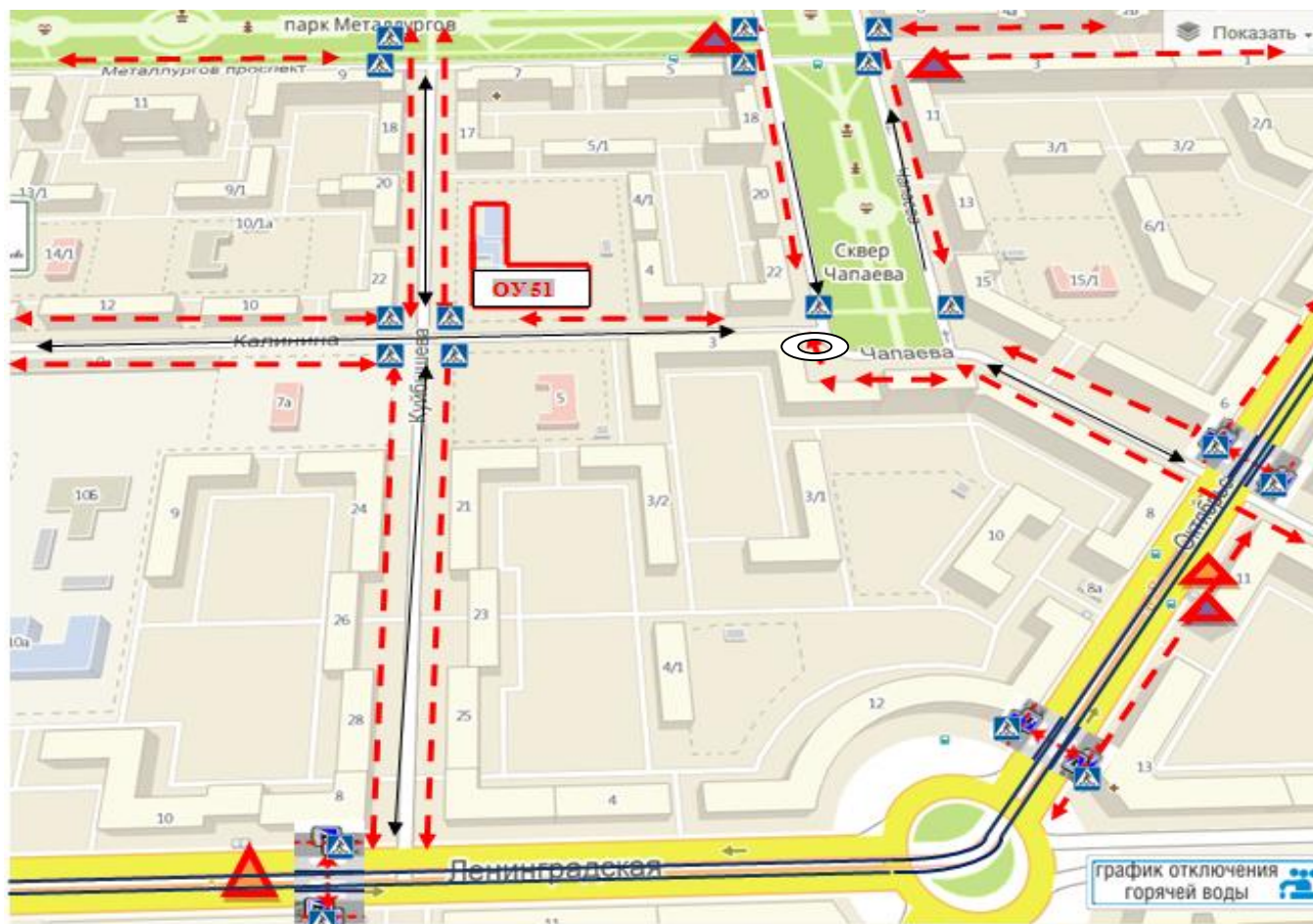
внеклассные занятия: 9:25-12:10; 14:15-16:40

* Дорожно-эксплуатационные организации, осуществляющие содержание УДС, несут ответственность в соответствии с законодательством Российской Федерации (Федеральный закон «О безопасности дорожного движения» №196-ФЗ, КоАП, Гражданский кодекс).












Телефоны оперативных служб:

УМВД России по городу Магнитогорску Строителей, 11	29-86-02 23-58-02
Дежурная часть ГИБДД УМВД России по г. Магнитогорску, Советская,42	20 90 14
Отдел полиции «Ленинский» пр. К. Маркса, 27	29-98-44 23-58-85 29-99-02 (факс)
Отдел полиции «Правобережный» ул. Советская 82	20-02-85 29-88-02 29-87-61 (факс)
Отдел полиции «Орджоникидзевский» ул. Советская 160/1 Дежурная часть	34-17-72 34- 43-47 41-56-73(факс)

I. План- схемы МОУ «СОШ № 51 им Ф.Д.Воронова».
План-схема района расположения ОУ,
пути движения транспортных средств и детей (учеников)



Условные обозначения

- | | | | |
|---|--|--|----------------------------|
|  | жилые дома, и дома где проживают обучающиеся школы № 51 |  | - МОУ СОШ № 51 |
|  | Движение <u>автомобильного</u> транспорта (двустороннее) |  | - трамвайная остановка |
|  | - Движение автомобильного транспорта (одностороннее) |  | - автобусная остановка |
|  | Трамвайные пути |  | - Движения детей |
|  | пешеходный переход |  | -Зона пешеходного перехода |
| | |  | опасные участки |

1. Район расположения образовательного учреждения определяется группой жилых домов, зданий и улично-дорожной сетью с учетом остановок общественного транспорта центром которого является непосредственно образовательное учреждение;

2. Территория, указанная в схеме, включает в себя:

- образовательное учреждение;
- жилые дома, в которых проживает большая часть детей (учеников) данного образовательного учреждения;
- автомобильные дороги и тротуары;

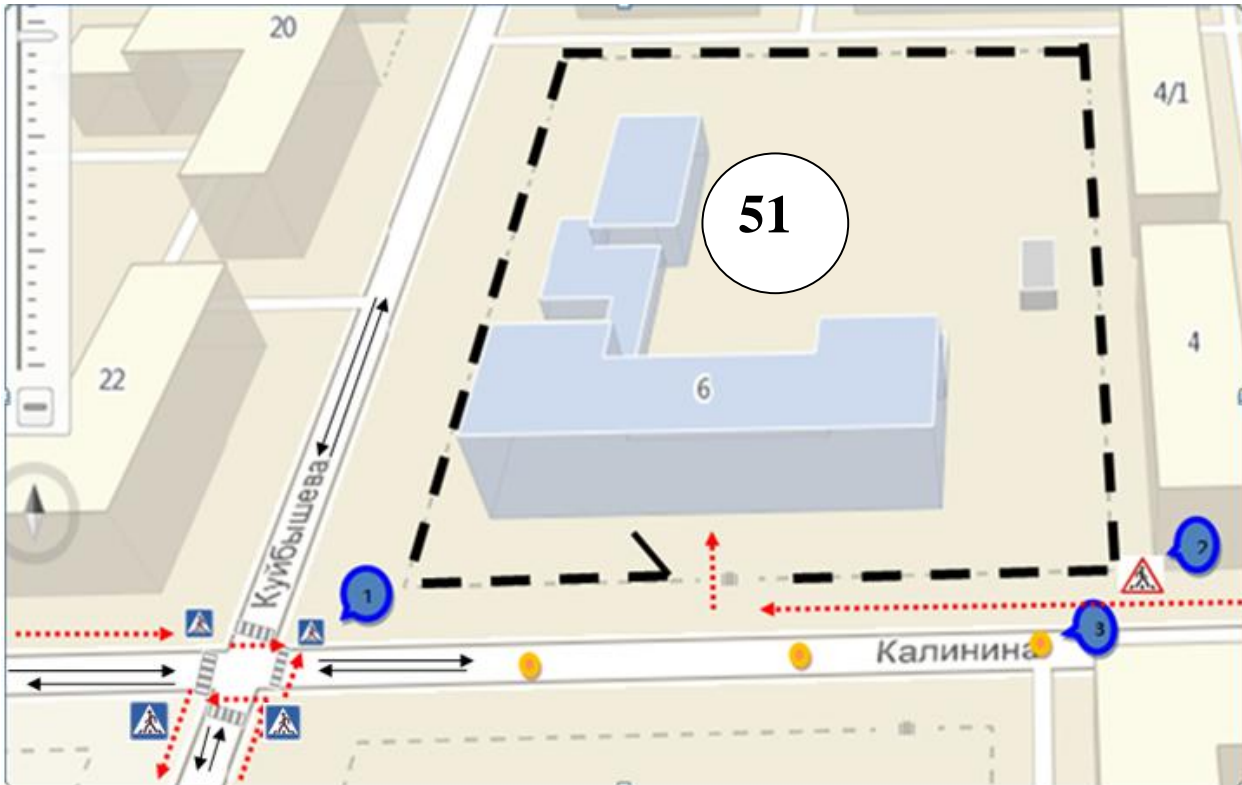
3. На схеме обозначено:

- расположение жилых домов, зданий и сооружений;
- сеть автомобильных дорог;
- пути движения транспортных средств;
- пути движения детей (учеников) в/из образовательного учреждения;
- опасные участки (места несанкционированных переходов на подходах к образовательному учреждению, места концентрации ДТП с участием детей-пешеходов);
- названия улиц и нумерация домов.

Схема необходима для общего представления о районе расположения ОУ. Для изучения безопасности движения детей на схеме обозначены наиболее частые пути движения учеников от дома (от отдаленных остановок маршрутных транспортных средств) к ОУ и обратно.

При исследовании маршрутов движения детей необходимо уделить особое внимание опасным зонам, где часто дети (ученики, обучающиеся) пересекают проезжую часть не по пешеходному переходу.

Схема организации дорожного движения в непосредственной близости от образовательного учреждения с размещением соответствующих технических средств, маршруты движения детей и расположение парковочных мест



Условные обозначения:



знак «Внимание дети»

--- ограждение образовательного учреждения



знак «Пешеходный переход»

● искусственное освещение



пешеходный переход

→ направление движения транспортного потока



направление движение детей от остановок транспортных средств

1



Маршруты движения организованных групп детей от ОУ к стадиону, парку или к спортивно-оздоровительному комплексу



Пути движения к МОУ «СОШ № 51 им Ф.Д.Воронова» от остановок транспорта:
остановки трамвая «Куйбышева» и остановки трамвая «Чапаева»

